

Rally Sprint 2

TEJINA • TEGUESTE

Villa entre viñedos



fialp



DXT



Ayuntamiento de la Villa de Tegueste

Tegueste Se vive



Organismo Autónomo de Deportes deporte lagunero



NAVIERA ARMAS

ROAD-BOOK

Producciones Rosavi

Selling Car Canarias

25 y 26 MARZO 2022

Lebanza ARCHIPIÉLAGO renting



ENRIQUE CRUZ



RD

BURIOL IZQUIERDO



#SEI

SportEventosTenerife

WEBBYCANARIAS



II RALLY SPRINT TEJINA - TEGUESTE

NOTAS



Distancias		DIRECCION	INFORMACIONES	Kms. Regresivos
Total	Parcial			
0,00	0,00			0,46
0,03	0,03		TF-154 Carretera Portezuelo Las Toscas	0,43
0,16	0,13			0,30
0,46	0,30			0,00
	0,10		Junto Drago lado derecho 	



















Distancias		DESCRIPCIÓN del RECORRIDO		INFORMACIONES		Kms. Regresivos
Total	Parcial	CROQUIS				
0,00	0,00	1		 Junto Drago lado derecho R-1 (Radio Salida) N 28°31'22" W 16°21'38" 	7,50	9,82
0,10	0,10	2		 N 28°31'25" W 16°21'40"	7,40	9,72
0,35	0,25	3		 R-2 N 28°31'29" W 16°21'44"	7,15	9,47
0,39	0,04	4		 R-3 N 28°31'33" W 16°21'45" 	7,11	9,43
0,53	0,14	5		N 28°31'31" W 16°21'49"	6,97	9,29
0,67	0,14	6		 R-4 N 28°31'28" W 16°21'54" 	6,83	9,15
0,83	0,16	7		 R-5 N 28°31'25" W 16°21'58" 	6,67	8,99


















Distancias		DESCRIPCIÓN del RECORRIDO		Kms. Regresivos
Total	Parcial	CROQUIS	INFORMACIONES	
0,95	0,12	8	6,55	8,87
1,10	0,15	9	6,40	8,72
1,26	0,16	10	6,24	8,54
1,43	0,17	11	6,07	8,39
1,64	0,21	12	5,86	8,18
1,79	0,15	13	5,71	8,03
2,05	0,26	14	5,45	7,77



Distancias		DESCRIPCIÓN del RECORRIDO			INFORMACIONES		Kms. Regresivos	
Total	Parcial	CROQUIS						
2,24	0,19	15	 <p style="text-align: center;">Finca El Drago</p>	5,26	 R-11 N 28°30'54" W 16°22'01"		7,58	
2,36	0,12	16	 <p style="text-align: center; color: green; font-size: small;">Camino Las Marañuelas</p>	5,14	 R-12 N 28°30'43" W 16°22'06"			7,44
2,54	0,18	17		4,96	 R-13 N 28°30'30" W 16°22'09"		7,28	
2,70	0,16	18		4,80	 R-14 N 28°30'28" W 16°22'10"			7,12
3,00	0,30	19		4,50	 R-15 N 28°30'28" W 16°21'55"		6,82	
3,09	0,09	20		4,41	 R-15 N 28°30'28" W 16°21'55"		6,73	
3,51	0,42	21		3,99	 R-15 N 28°30'28" W 16°21'55"		6,31	

Distancias		DESCRIPCIÓN del RECORRIDO			INFORMACIONES		Kms. Regresivos	
Total	Parcial	CROQUIS						
3,65	0,14	22				N 28°30'25" W 16°21'51"		6,17
3,77	0,12	23				R-16 N 28°30'22" W 16°21'51" 		6,05
4,10	0,33	24				R-17 N 28°30'12" W 16°21'56" 		5,72
4,38	0,28	25				R-18 N 28°30'14" W 16°21'46" 		5,44
4,52	0,14	26				N 28°30'11" W 16°21'39"		5,30
4,60	0,08	27				R-19 N 28°30'11" W 16°21'39"		5,22
4,77	0,17	28				R-20 N 28°30'12" W 16°21'36"		5,05

Distancias		DESCRIPCIÓN del RECORRIDO			INFORMACIONES	Kms. Regresivos
Total	Parcial	CROQUIS				
4,95	0,18	29	2,55	4,87	 N 28°30'12" W 16°21'30"	
5,10	0,15	30	2,40	4,72	  R-21 N 28°30'09" W 16°21'26"	
5,51	0,41	31	1,99	4,31	  R-22 N 28°30'14" W 16°21'14"	
5,94	0,43	32	1,56	3,88	  R-23 N 28°30'28" W 16°21'16" 	
6,13	0,19	33	1,37	3,69	  R-24 N 28°30'32" W 16°21'12" 	
6,43	0,30	34	1,07	3,39	  R-25 N 28°30'32" W 16°21'03"	
6,80	0,37	35	0,70	3,02	  R-26 N 28°30'43" W 16°21'06"	

















Sección 1/2/3	T.C. 1,2,3 Junto Drago lado derecho		C.H. 1A,2A,3A Entrada Parque de Asistencias	Distancia 9,28	Tiempo 0,20'	Promedio 29,46	Sector 2/4/6








Distancias		DESCRIPCIÓN del RECORRIDO		INFORMACIONES		Kms. Regresivos
Total	Parcial	CROQUIS				
6,97	0,17	36	0,53	 R-27 N 28°30'48" W 16°21'04"		2,85
7,16	0,19	37	0,34	CHICANNE R-28 N 28°30'52" W 16°21'00"		2,66
7,29	0,13	38	0,21	 R-29 N 28°30'58" W 16°21'54"		2,53
7,50	0,21	39	0,00	 R-29 N 28°31'01" W 16°20'52"	META 	2,32
7,94	0,44	40		 R-30 N 28°31'13" W 16°20'54"		1,88
8,02	0,30	41		C./ José Hernández 	CIERRE DE CARRETERA	1,80
8,19	0,10	42		C./ Las Toscas 		1,63

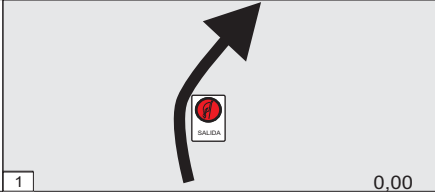










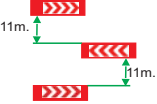















Distancias		DESCRIPCIÓN del RECORRIDO		INFORMACIONES		Kms. Regresivos
Total	Parcial	CROQUIS				
8,40	0,00	43				1,42
9,15	0,03	44		<p>Autorizado Refueling</p>		0,67
9,62	0,13	45				0,20
9,75	0,30	46				0,07
9,82	0,10	47				9,82






















Distancias		DIRECCION	INFORMACIONES	Kms. Regresivo
Total	Parcial			
0,00	0,00	 		2,59
0,16	0,16			2,43
0,33	0,17		TF-154 Carretera Portezuelo Las Toscas	2,26
0,80	0,47	 		1,79
1,53	0,73	 	Autorizado Refuelling	1,06
1,76	0,23	 <p>Rte. Tamarco</p>		0,83
1,93	0,17	  	 	0,66

Distancias		DESCRIPCIÓN del RECORRIDO				
Total	Parcial	CROQUIS			INFORMACIONES	Kms. Regresivos
2.30	0,37	8			CIERRE DE CARRETERA	0,29
2.59	0,29	9				0,00
0,21	0,21					

Distancias		DESCRIPCIÓN del RECORRIDO		INFORMACIONES		Kms. Regresivos	
Total	Parcial	CROQUIS					
0,00	0,00	1		0,00	 Salida Sentido Teguste Tejina  R-29 N 28°31'01" W 16°20'52"	    	10,46
0,18	0,18	2		7,22	N 28°30'58" W 16°21'54"		10,28
0,57	0,39	3		6,83	 R-28 N 28°30'52" W 16°21'00"		9,89
0,62	0,05	4		6,88	 R-27 N 28°30'48" W 16°21'04"		9,84
0,68	0,60	5		6,72	 R-26 N 28°30'43" W 16°21'06"		9,78
1,05	0,37	6		6,35	 R-25 N 28°30'32" W 16°21'03"		9,41
1,33	0,28	7		6,07	 R-24 N 28°30'32" W 16°21'12"		9,13

Distancias		DESCRIPCIÓN del RECORRIDO		INFORMACIONES		Kms. Regresivos
Total	Parcial	CROQUIS				
1,54	0,21	8	5,86	 R-23 N 28°30' 28" W 16°21' 16"		8,82
1,96	0,42	9	5,44	 R-22 N 28°30' 14" W 16°21' 14"		8,50
2,37	0,41	10	5,03	 R-21 N 28°30' 09" W 16°21' 26"	Rte. la Sandunga	8,09
2,53	0,16	11	4,87	 N 28°30' 12" W 16°21' 30"	Finca San Ignacio	7,93
2,68	0,15	12	4,72	 R-20 N 28°30' 12" W 16°21' 36"	Plaza	7,78
2,87	0,19	13	4,53	 R-19 N 28°30' 11" W 16°21' 39"		7,59
2,95	0,08	14	4,45	 N 28°30' 11" W 16°21' 39"		7,51

Distancias		DESCRIPCIÓN del RECORRIDO		INFORMACIONES		Kms. Regresivos
Total	Parcial	CROQUIS				
3,10	0,15	15	4,30		 R-18 N 28°30' 14" W 16°21' 46"	7,36
3,38	0,28	16	4,02		 R-17 N 28°30' 12" W 16°21' 56"	7,08
3,70	0,32	17	3,70		 R-16 N 28°30' 22" W 16°21' 51"	6,76
3,80	0,10	18	3,60		 R-15 N 28°30' 26" W 16°21' 55"	6,66
3,95	0,14	19	3,45		 R-14 N 28°30' 30" W 16°22' 09"	6,51
4,32	0,37	20	3,08		 R-14 N 28°30' 30" W 16°22' 09"	6,14
4,46	0,14	21	2,94		 R-14 N 28°30' 30" W 16°22' 09"	6,00








Distancias		DESCRIPCIÓN del RECORRIDO		INFORMACIONES		Km. Regresivos	
Total	Parcial	CROQUIS					
4,78	0,32	22	2,62	 R-13 N 28°30'43" W 16°22'06"			5,68
4,94	0,16	23	2,46	N 28°30'45" W 16°22'05"			5,52
5,12	0,18	24	2,28	N 28°30'50" W 16°22'03"	<div style="border: 1px solid green; padding: 2px; display: inline-block;">Camino Las Marañuelas</div>		5,34
5,24	0,12	25	2,16	 R-11 N 28°30'54" W 16°22'01"		Finca El Drago	5,22
5,43	0,19	26	1,97	 R-10 N 28°30'56" W 16°21'55"	<div style="border: 1px solid green; padding: 2px; display: inline-block;">Camino La Ladera</div>		5,03
5,69	0,26	27	1,71	 R-9 N 28°30'58" W 16°21'46"	<div style="border: 1px solid green; padding: 2px; display: inline-block;">Camino Molina</div>	Capilla	4,77
5,82	0,13	28	1,58	N 28°31'02" W 16°21'49"			4,64





Distancia	Tiempo	Promedio	Sector
8,00	0,30'	16,16	8





Distancias		DESCRIPCIÓN del RECORRIDO		INFORMACIONES		Kms. Regresivos	
Total	Parcial	CROQUIS					
6,04	0,22	29		<p>R-8</p> <p>N 28°31'08" W 16°21'51"</p>		1,36	4,42
6,18	0,14	30		<p>R-7</p> <p>N 28°31'11" W 16°21'51"</p>		1,22	4,28
6,38	0,20	31		<p>R-6</p> <p>N 28°31'17" W 16°21'54"</p>		1,02	4,08
6,53	0,15	32		<p>R-5</p> <p>N 28°31'22" W 16°21'56"</p>		0,87	3,93
6,65	0,12	33		<p>R-4</p> <p>N 28°31'25" W 16°21'58"</p>		0,75	3,81
6,80	0,15	34		<p>R-4</p>		0,66	3,66
6,94	0,14	35		<p>R-4</p> <p>N 28°31'31" W 16°21'49"</p>		0,46	3,52

Distancias		DESCRIPCIÓN del RECORRIDO		INFORMACIONES		Kms. Regresivos		
Total	Parcial	CROQUIS						
7,06	0,12	36	0,34	 R-4 N 28°31'33" W 16°21'45"			2,85	
7,18	0,12	37	0,22	 R-3 N 28°31'29" W 16°21'44"			2,66	
7,40	0,22	38	0,00	 R-salida N 28°31'25" W 16°21'40"	 META			2,53
7,56	0,16	39	0,00	 STOP	META		2,32	
7,74	0,18	40	0,00	 CIERRE DE CARRETERA				1,88
7,87	0,13	41	0,00	 Portezuelo Aeropuerto Norte Puerto Cruz				1,80
8,02	0,15	42	0,00	CALLE EL ESPINAL				1,63






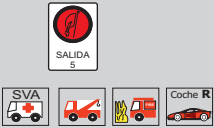









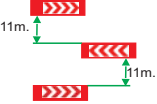







Distancia	Tiempo	Promedio	Sector
8,00	0,30'	16,16	8

Distancias		DESCRIPCIÓN del RECORRIDO		Kms. Regresivos
Total	Parcial	CROQUIS	INFORMACIONES	
8,08	0,06	  		0,00






Distancias		DIRECCION	INFORMACIONES	Kms. Regresivos
Total	Parcial			
0,00	0,00			2,59
		1		
0,16	0,16			2,43
		2		
0,33	0,17		TF-154 Carretera Portezuelo Las Toscas	2,26
		3		
0,80	0,47			1,79
		4		
1,53	0,73		Autorizado Refuelling	1,06
		5		
1,76	0,23		Rte. Tamarco	0,83
		6		
1,93	0,17			0,66
		7		






Distancias		DESCRIPCIÓN del RECORRIDO			Kms. Regresivos
Total	Parcial	CROQUIS		INFORMACIONES	
2.30	0,37	8		 CIERRE DE CARRETERA	0,29
2.59	0,29	9			0,00
0,21	0,21	1			

Distancias		DESCRIPCIÓN del RECORRIDO		INFORMACIONES		Kms. Regresivos	
Total	Parcial	CROQUIS					
0,00	0,00	1	0,00	0,00	 Salida Sentido Teguste Tejina  R-29 N 28°31'01" W 16°20'52"	   	10,46
0,18	0,18	2	7,22	7,22	N 28°30'58" W 16°21'54"		10,28
0,57	0,39	3	6,83	6,83	 R-28 N 28°30'52" W 16°21'00"		9,89
0,62	0,05	4	6,88	6,88	 R-27 N 28°30'48" W 16°21'04"		9,84
0,68	0,60	5	6,72	6,72	 R-26 N 28°30'43" W 16°21'06"		9,78
1,05	0,37	6	6,35	6,35	 R-25 N 28°30'32" W 16°21'03"		9,41
1,33	0,28	7	6,07	6,07	 R-24 N 28°30'32" W 16°21'12"		9,13



Distancias		DESCRIPCIÓN del RECORRIDO		INFORMACIONES		Kms. Regresivos
Total	Parcial	CROQUIS				
1,54	0,21	8		5,86	 R-23 N 28°30'28" W 16°21'16"	8,82
1,96	0,42	9		5,44	 R-22 N 28°30'14" W 16°21'14"	8,50
2,37	0,41	10	Rte. la Sandunga 	5,03	 R-21 N 28°30'09" W 16°21'26"	8,09
2,53	0,16	11	Finca San Ignacio 	4,87	 R-20 N 28°30'12" W 16°21'36"	7,93
2,68	0,15	12	Plaza 	4,72	 R-20 N 28°30'12" W 16°21'36"	7,78
2,87	0,19	13		4,53	 R-19 N 28°30'11" W 16°21'39"	7,59
2,95	0,08	14		4,45	 R-19 N 28°30'11" W 16°21'39"	7,51

Distancias		DESCRIPCIÓN del RECORRIDO		INFORMACIONES		Kms. Regresivos
Total	Parcial	CROQUIS				
3,10	0,15	15	4,30	 R-18 N 28°30'14" W 16°21'46"		7,36
3,38	0,28	16	4,02	 R-17 N 28°30'12" W 16°21'56"		7,08
3,70	0,32	17	3,70	 R-16 N 28°30'22" W 16°21'51"		6,76
3,80	0,10	18	3,60	N 28°30'25" W 16°21'51"		6,66
3,95	0,14	19	3,45	 R-15 N 28°30'26" W 16°21'55"		6,51
4,32	0,37	20	3,08	N 28°30'28" W 16°22'10"		6,14
4,46	0,14	21	2,94	 R-14 N 28°30'30" W 16°22'09"		6,00

Distancias		DESCRIPCIÓN del RECORRIDO		INFORMACIONES		Kms. Regresivos
Total	Parcial	CROQUIS				
4,78	0,32	22	2,62	 R-13 N 28°30'43" W 16°22'06"		5,68
4,94	0,16	23	2,46	N 28°30'45" W 16°22'05"		5,52
5,12	0,18	24	2,28	N 28°30'50" W 16°22'03"	<div style="border: 1px solid black; padding: 2px; display: inline-block;">Camino Las Marañuelas</div>	5,34
5,24	0,12	25	2,16	 R-11 N 28°30'54" W 16°22'01"		5,22
5,43	0,19	26	1,97	 R-10 N 28°30'56" W 16°21'55"	<div style="border: 1px solid black; padding: 2px; display: inline-block;">Camino La Ladera</div>	5,03
5,69	0,26	27	1,71	 R-9 N 28°30'58" W 16°21'46"	<div style="border: 1px solid black; padding: 2px; display: inline-block;">Camino Molina</div>	4,77
5,82	0,13	28	1,58	N 28°31'02" W 16°21'49"		4,64



Distancias		DESCRIPCIÓN del RECORRIDO		INFORMACIONES		Kms. Regresivos
Total	Parcial	CROQUIS				
6,04	0,22	29			R-8 N 28°31'08" W 16°21'51"	4,42
6,18	0,14	30			R-7 N 28°31'11" W 16°21'51"	4,28
6,38	0,20	31			R-6 N 28°31'17" W 16°21'54"	4,08
6,53	0,15	32			R-5 N 28°31'22" W 16°21'56"	3,93
6,65	0,12	33			R-4 N 28°31'25" W 16°21'58"	3,81
6,80	0,15	34			R-4 	3,66
6,94	0,14	35			R-4 N 28°31'31" W 16°21'49"	3,52

Sección 5	T.C. 5 Salida sentido Teguste Tejina			C.H. 5A (Final de la Prueba) Entrada zona peatonal Teguste		Distancia	Tiempo	Promedio	Sector 10
					8,00	0,30'	16,16		

Distancias		DESCRIPCIÓN del RECORRIDO			INFORMACIONES		Kms. Regresivos	
Total	Parcial	CROQUIS						
7,06	0,12	36		0,34		R-3 N 28°31'33" W 16°21'45"	3,40	
7,18	0,12	37		0,22		R-2 N 28°31'29" W 16°21'44"	3,28	
7,40	0,22	38		0,00		R-salida N 28°31'25" W 16°21'40"		3,06
7,56	0,16	39		0,00	META			2,90
7,74	0,18	40				CIERRE DE CARRETERA		2,72
7,87	0,13	41				Portezuelo Aeropuerto Norte Puerto Cruz		2,59
9,26	1,39	42				La Laguna Autopista Norte		1,20





Distancias			DESCRIPCIÓN del RECORRIDO		Kms. Regresivos
Total	Parcial		CROQUIS	INFORMACIONES	
10,38	1,12	43			0,08
10,44	0,06	44			0,02
10,46	0,02	45			10,46



II RALLYSPRINT TEJINA TEGUESTE

RECORRIDOS ALTERNATIVOS

Sección			Distancia	Tiempo	Promedio	Sector
1/2/3	TC-1/2/3 TEJINA - TEGUESTE	▶	0,56	10'	3,36	1/3/5



Distancias			DIRECCION	INFORMACIONES	Kms. Regresivos
Total	Parcial				
0,00	0,00	1		SALIDA Junto Drago lado derecho 	0,47
0,03	0,03	2	C.H.1	C.H.1	0,44
0,33	0,30	3			0,17
0,46	0,13	4		TF-154 Carretera Portezuelo Las Toscas	0,04
0,49	0,03	5	C.H.	C.H. 0/1B/2B	0,00



II RALLYSPRINT TEJINA TEGUESTE



RECORRIDOS ALTERANTIVOS

Sección			Distancia	Tiempo	Promedio	Sector	
4	TC-4 TEGUESTE - TEJINA	▶	C.H. 4A PARQUE DE ASISTENCIAS	2.77	15'	11 Km/h	8

Sección 4	C.H. 4B Parque de asistencias		C.H. 5 Puerta verde	Distancia 2,59	Tiempo 0,15'	Promedio 10,3	Sector 7
----------------------------	----------------------------------	--	------------------------	-------------------	-----------------	------------------	---------------------------

Distancias		DESCRIPCIÓN del RECORRIDO		Informaciones	Kms. Regresivos
Total	Parcial	CROQUIS			
0,00	0,00	8			2,77
0,21	0,21	9			2,56
0,50	0,29				2,27
0,87	0,37				1,90
1,04	0,17			TF-154	1,73
1,27	0,23				1,50
2,00	0,73				0,77



Distancias		DESCRIPCIÓN del RECORRIDO		Itms. Regresivos
Total	Parcial	CROQUIS	INFORMACIONES	
2.47	0,47	8		0,03
2.77	0,03	9		0,00
		□		
		□		
		□		
		□		
		□		
		□		



II RALLYSPRINT TEJINA TEGUESTE

RECORRIDOS ALTERANTIVOS

RECORRIDOS ALTERNATIVOS

Sector			Distancia	Tiempo	Promedio	Sector
5	T.C. 5 Salida sentido Tegueste Tejina	▶				
			3,71	0,15'	14,8	10



Distancia	Tiempo	Promedio	Sector
3.71	0,15'	14,8	10

Distancias		DESCRIPCIÓN del RECORRIDO		
Total	Parcial	CROQUIS	INFORMACIONES	Kms. Regresivos
0,00	0,00			3.71
0,21	0,21			3.50
0,50	0,29			3.21
0,87	0,37			2.84
1,04	0,17		TF-154	2.67
1,17	0,13			2.54
2,30	1,39			1.41

